



## 8. RTCE Nibelungen-ORI

Samstag, 23. April 2022

# Bordbuch



Foto © Dieter Schultz 2022

Eine Veranstaltung des RTCE e.V. im ADAC



# Aufgaben

Alle Skizzen sind gekennzeichnet von A nach E und im Maßstab 1 : 25.000

Die GLP's sind am Anfang und am Ende mit einem „ADAC-Pfeil“ gekennzeichnet.

**Seite 1** Chinesen Zeichen nach Natur

### Seite 2

Aufgabe 1: Erst die zwei Striche dann über den Punkt zu den drei Pfeilen

Aufgabe 2: Erst die sechs Striche beenden,  
danach den Punkt auf dem zweitkürzesten Weg anfahren,  
dann über die zwei Striche zu den Pfeilen 1, 2 und 3.

**GLP 1 Start:** Am Ortseingangsschild von Stockstadt

**Ende:** Ortsausgangsschild von Stockstadt

Nun virtuell die Fahrzeit bei einem Schnitt von 27 km/h ermitteln  
und auf der Bordkarte eintragen !

### Seite 3

Aufgabe 3: Striche

Aufgabe 4: Striche und 1 Pfeil,  
der kleine (kurze) Strich darf nur einmal befahren werden.

**GLP 2 Start:** ca. 200 m vor dem Ortseingangsschild steht rechts ein Schild zum **Friedhof**

**Ende:** Ortsausgangsschild von Allmendfeld

Nun virtuell die Fahrzeit bei einem Schnitt von 24 km/h ermitteln und auf der  
Bordkarte eintragen.

### Seite 4

Aufgabe 5: Striche und Punkte

Aufgabe 6: Striche und Punkte

Aufgabe 7: drei Pfeile

### Seite 5

Aufgabe 8: Striche und Punkt

Aufgabe 9: Striche und Punkte

### Seite 6

- Aufgabe 10: Striche  
Aufgabe 11: Striche  
Aufgabe 12: Striche

**GLP 3.:** **Start:** Nach dem Friedhof von Neutsch im Linksknick am Schild.  
**Ende:** ca. 100 m nach dem Linksabbiegen (Richtung Kläranlage)  
von der L3099  
Nun virtuell die Fahrzeit bei einem Schnitt von 46 km/h ermitteln und auf der  
Bordkarte eintragen.

### Seite 7

- Aufgabe 13: Striche und Punkte  
Aufgabe 14: Striche und Punkte

### Seite 8

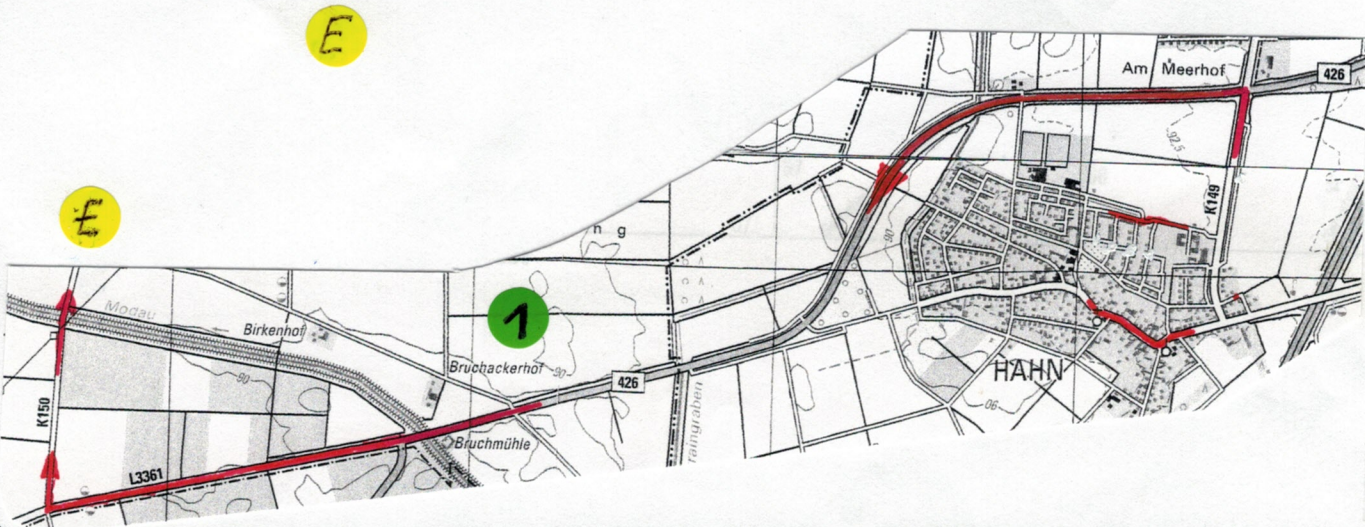
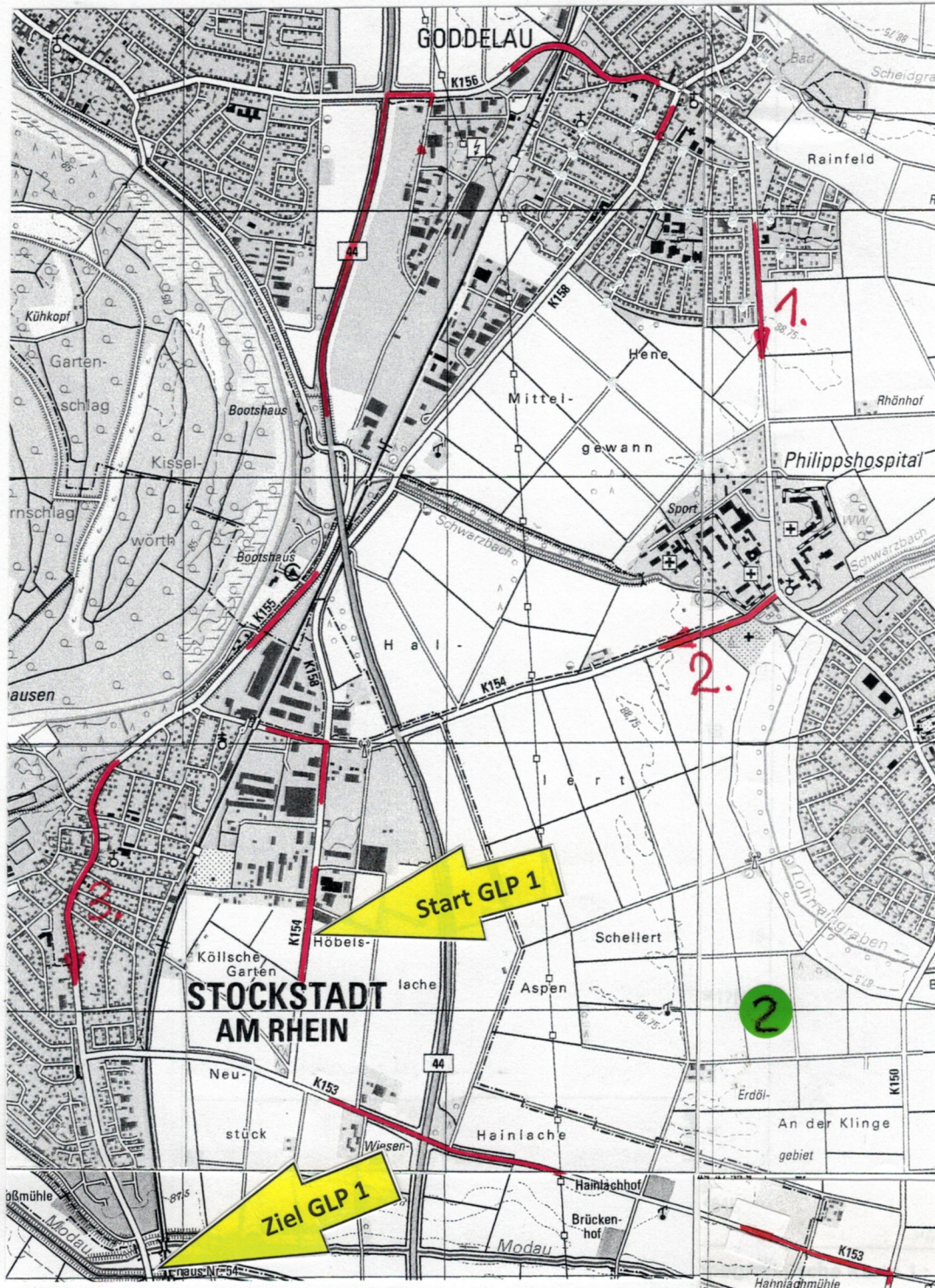
- Aufgabe 15: Striche und Punkt  
Aufgabe 16 : Striche und Punkte

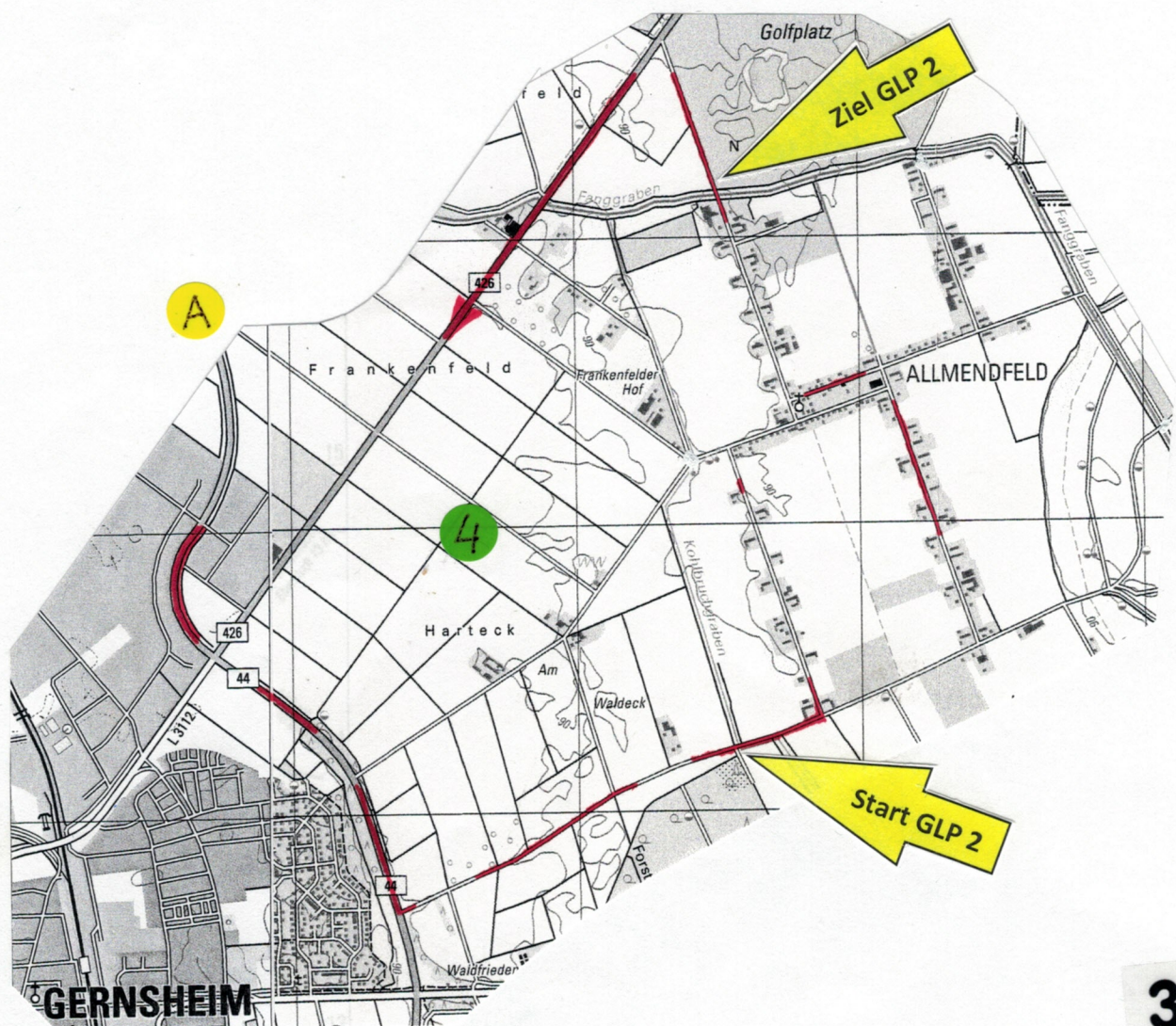
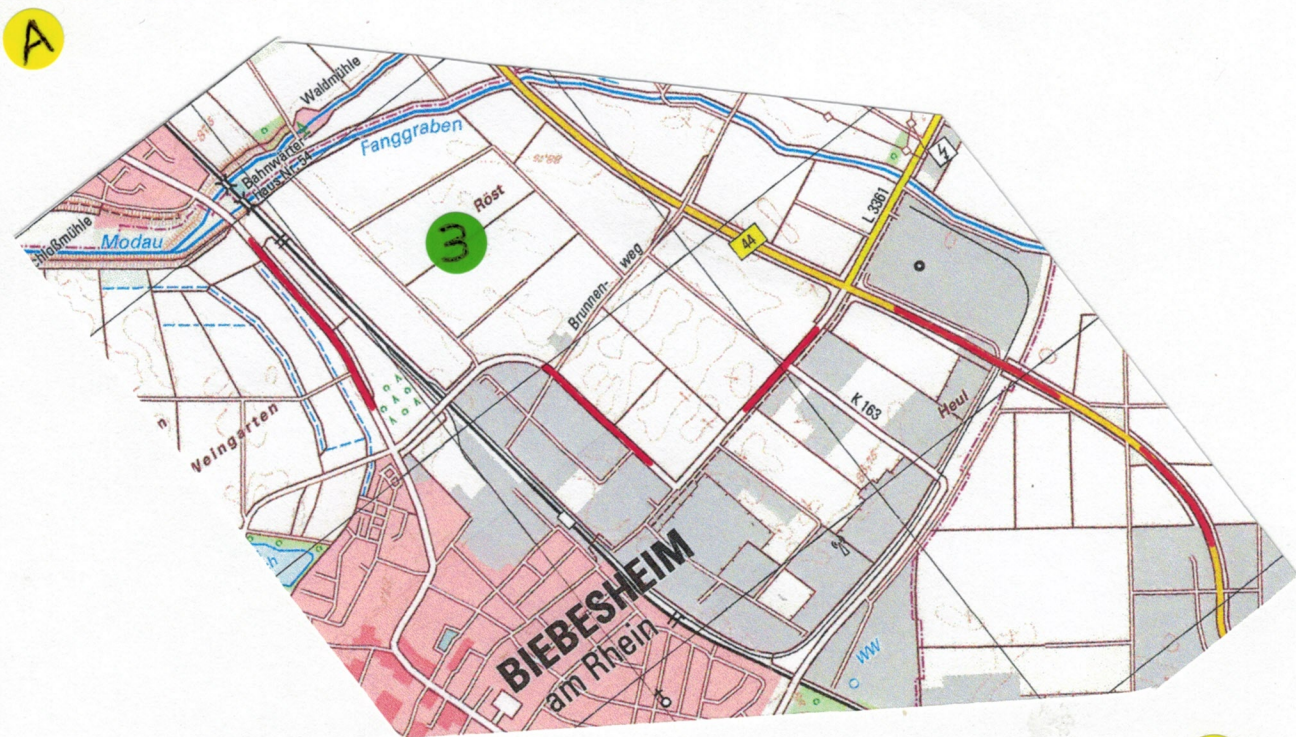
### Seite 9

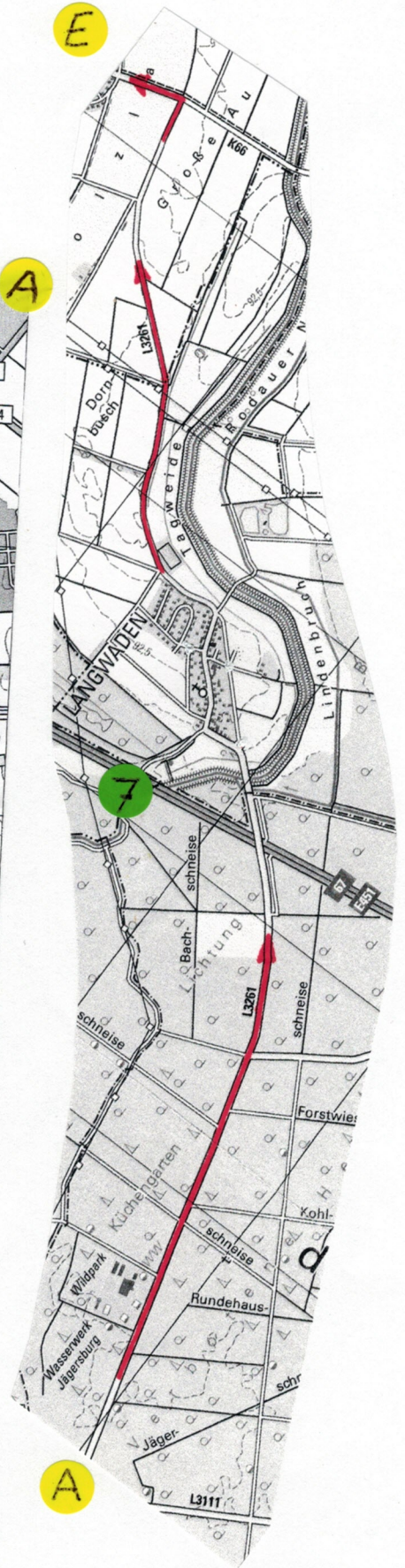
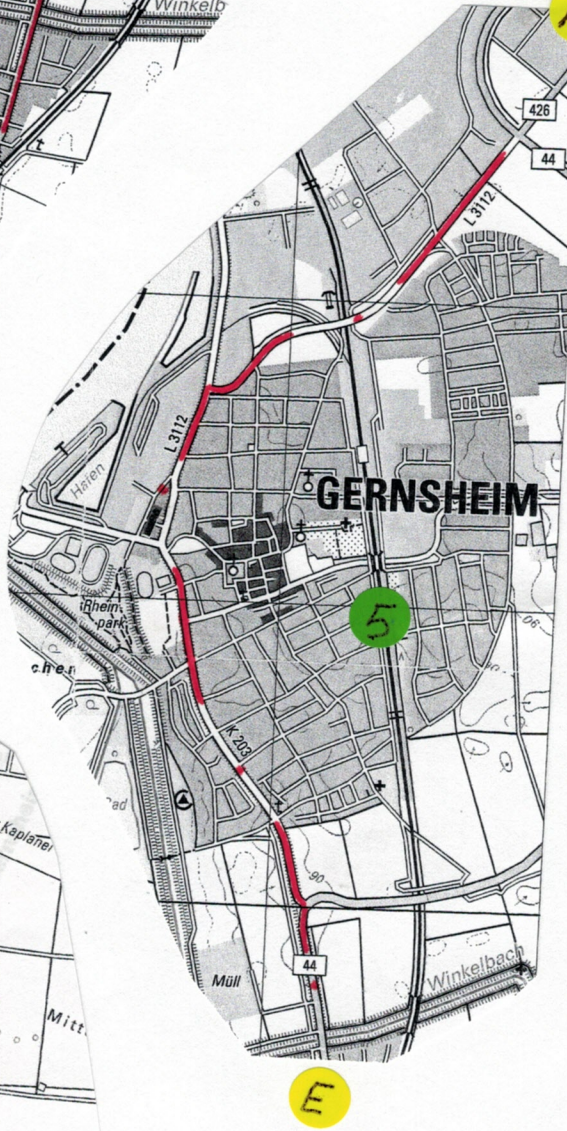
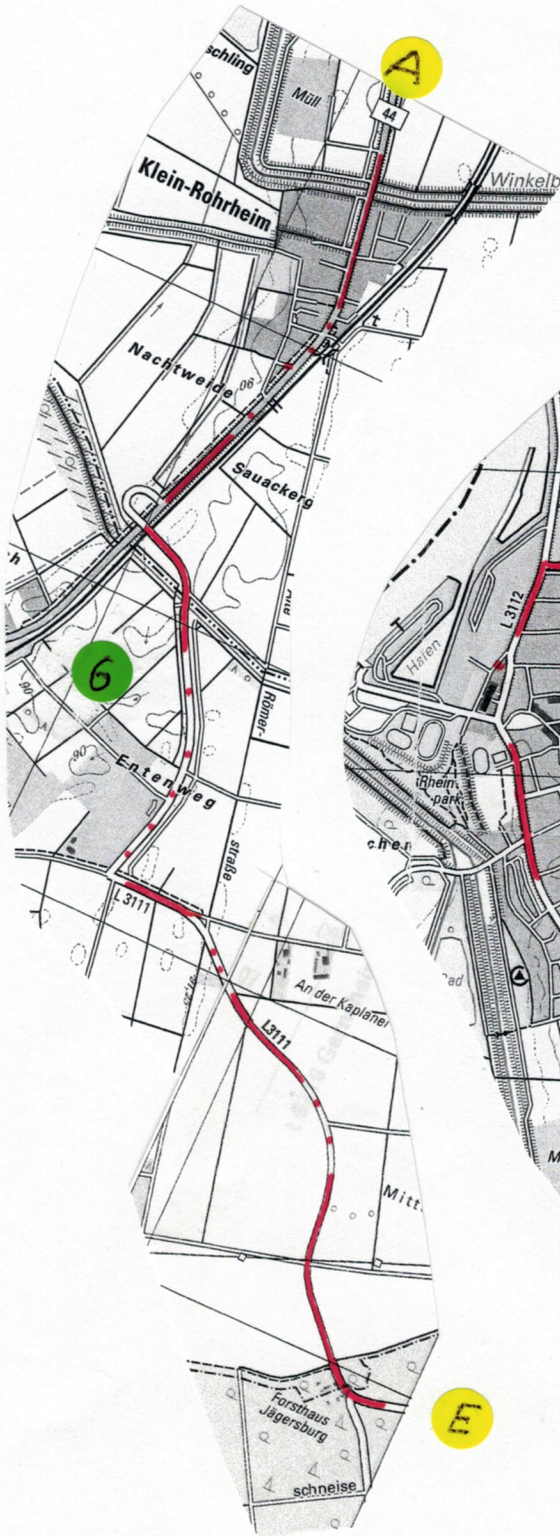
- Aufgabe 17: ein Strich bis zum ZIEL

# „Natur-Chinese“

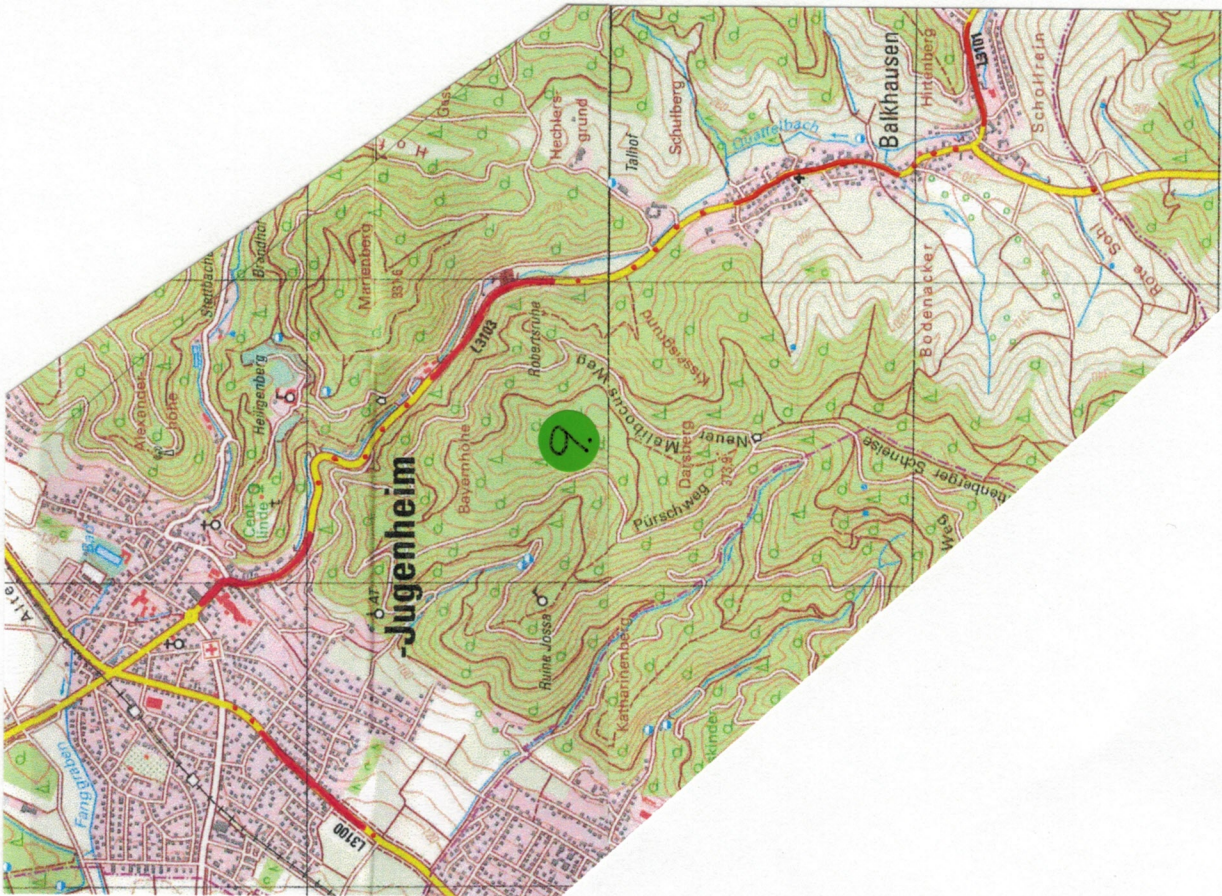
<p>Start / Ziel Werner-v.-Siemens-Str. 5</p> <p>1</p>	<p>2</p>	<p>3</p>	
<p>4</p>	<p>5</p>	<p>6</p>	<p>7</p>
<p>8</p>	<p>9</p>	<p>10</p>	<p>11</p>
<p>12</p>	<p>13</p>	<p>14</p>	<p>15</p>



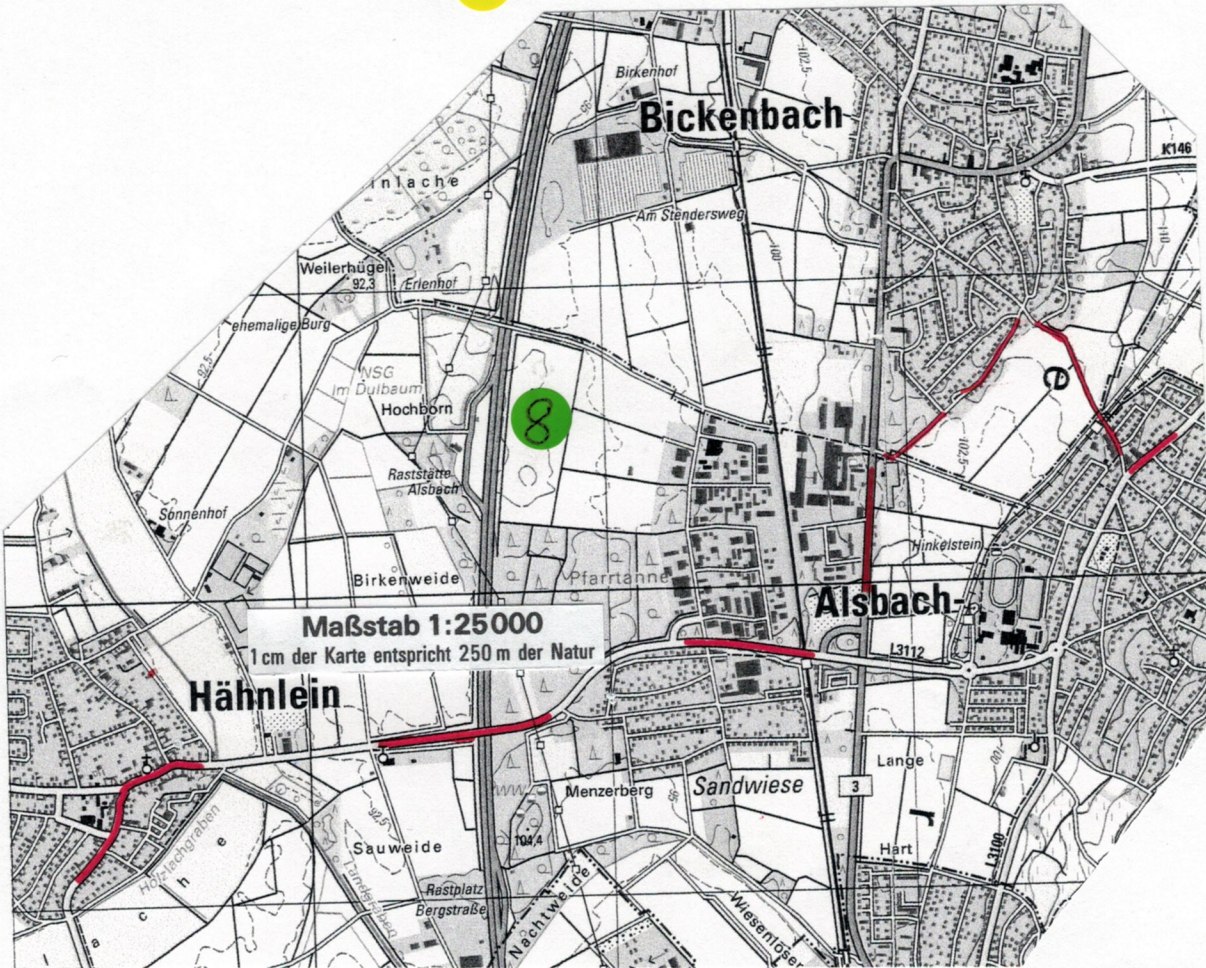




E



A

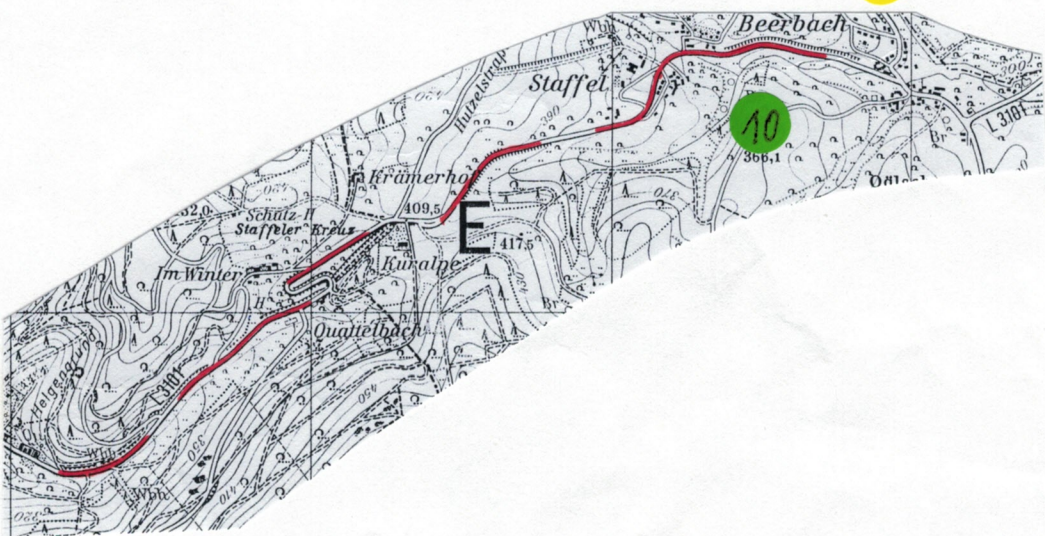
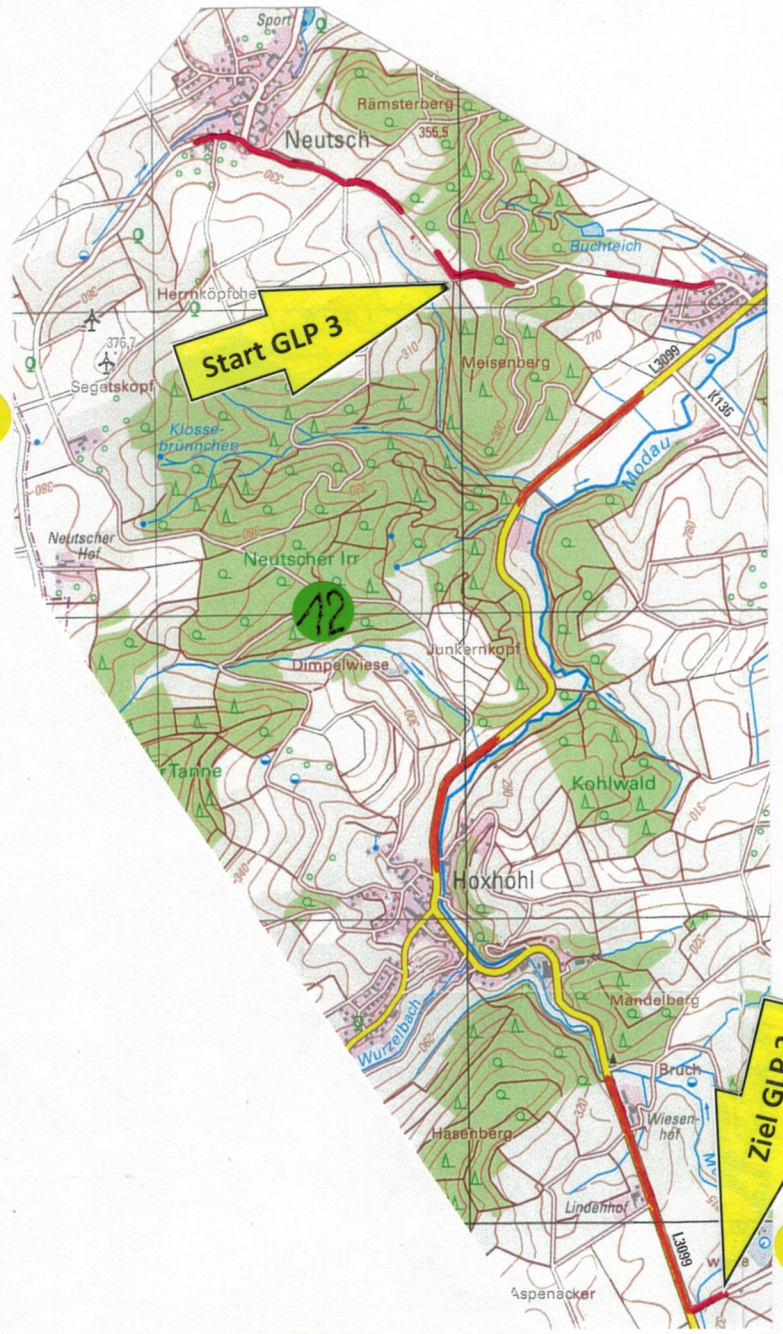
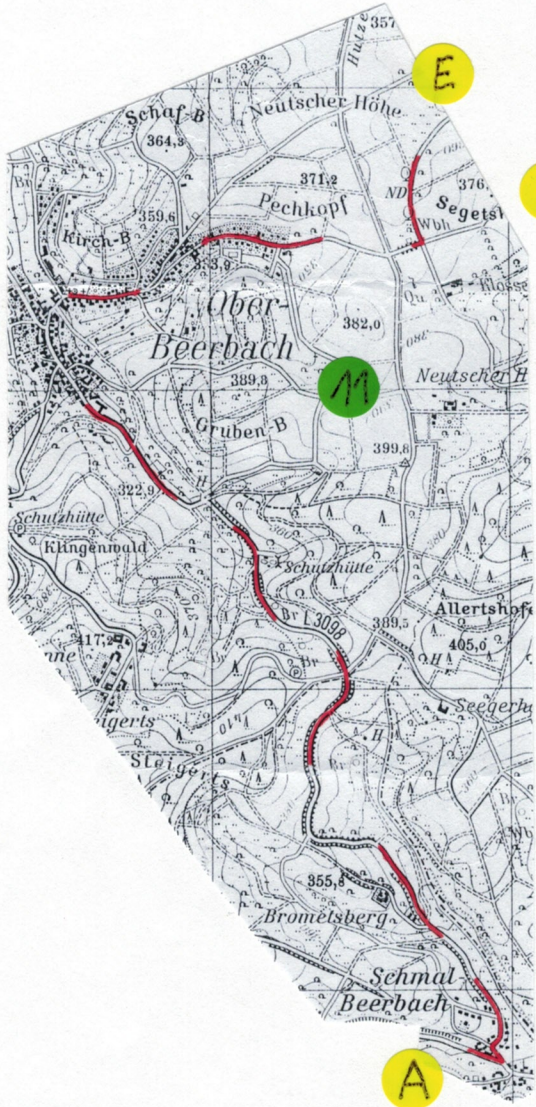


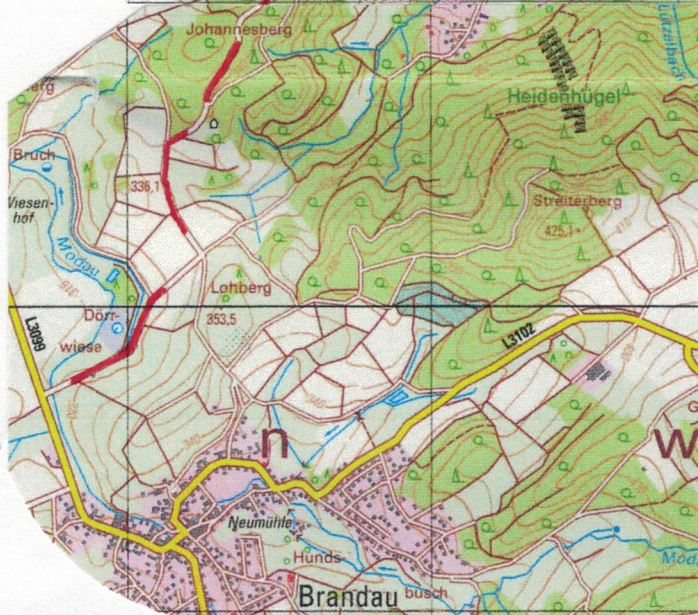
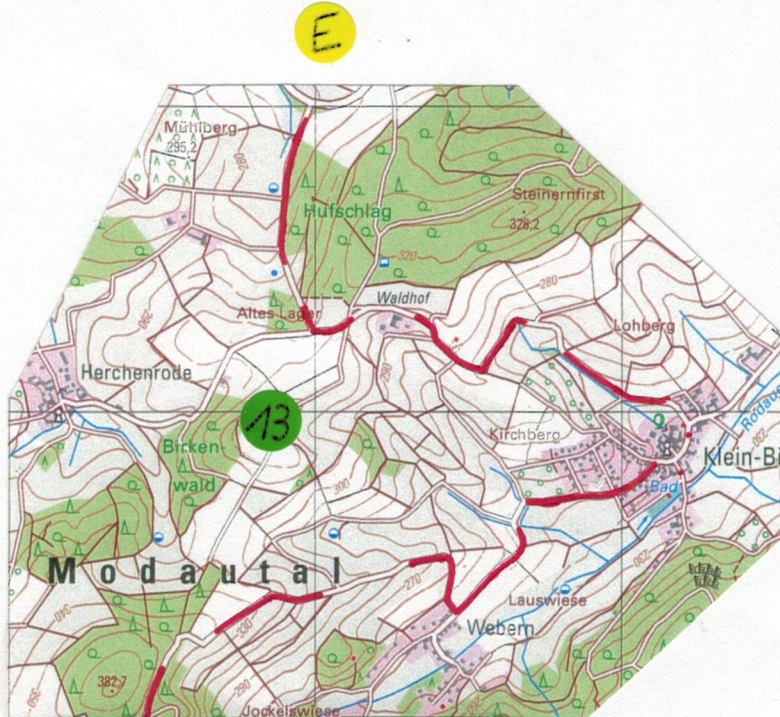
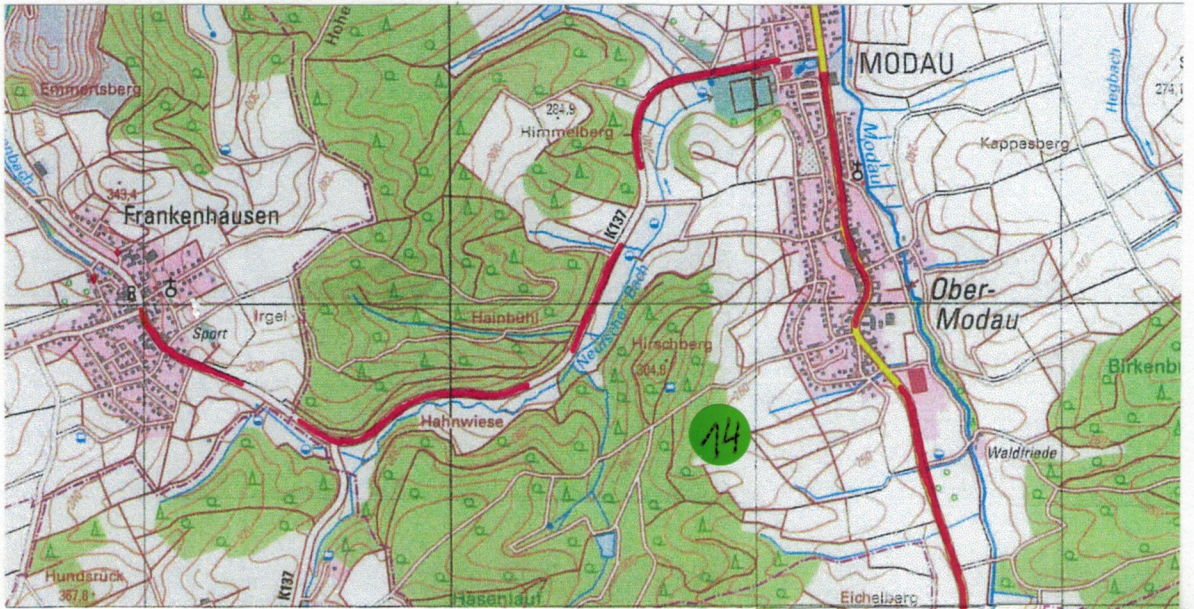
E

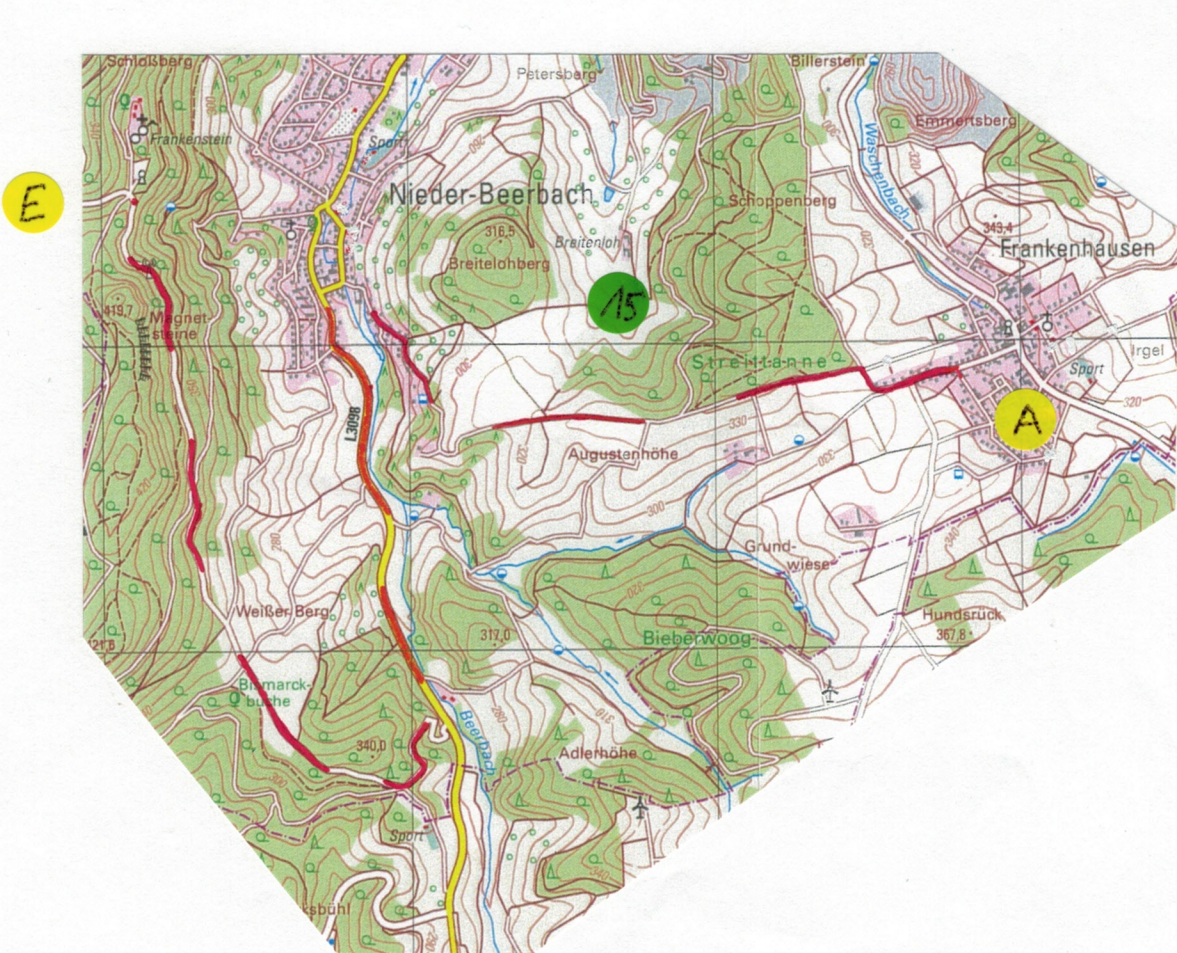
A

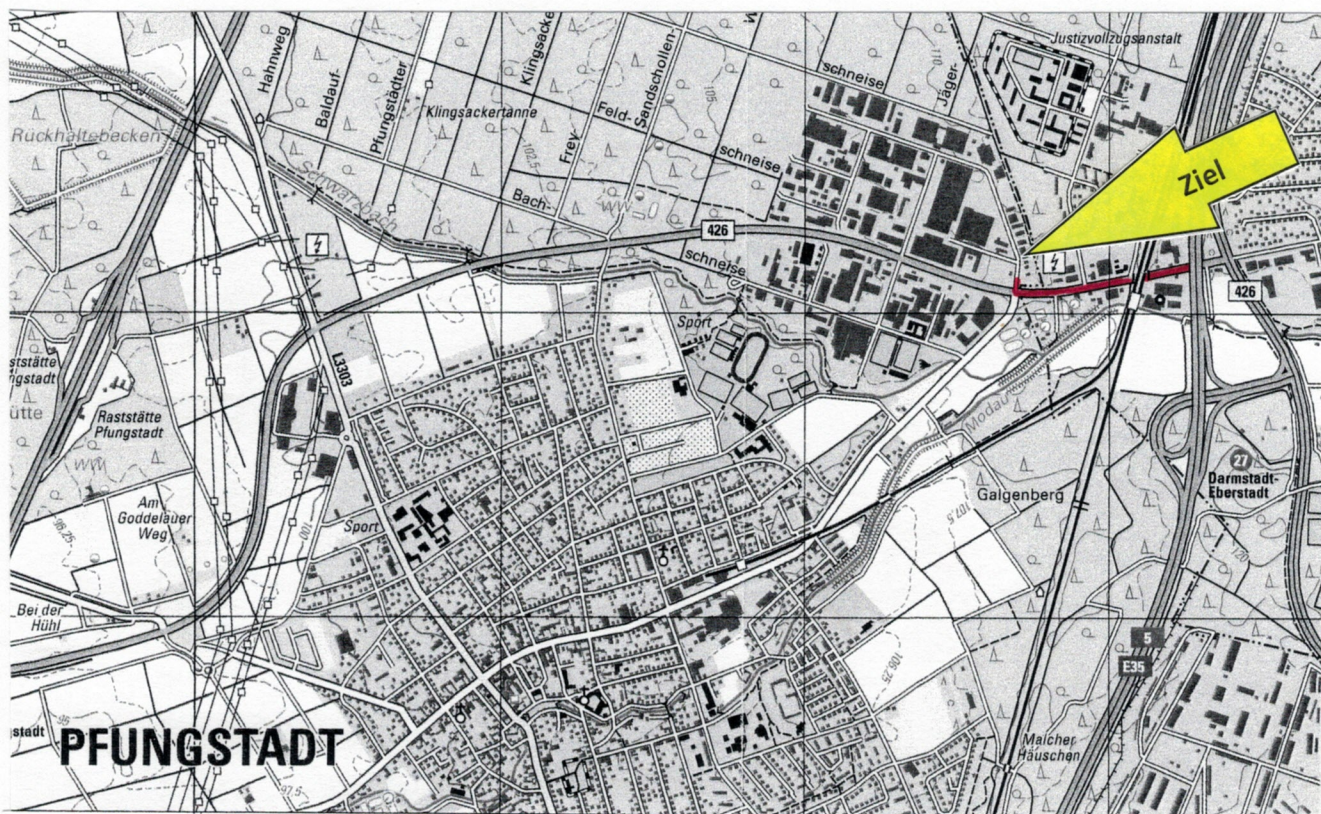
5











**Am Ziel - Parkbucht auf der linken Straßenseite –  
steht ein schwarzer Suzuki Swift - DA – GI 2607.  
Bitte dort die Bordkarten auf der Beifahrerseite einwerfen.  
Nicht vergessen !  
Namen gut lesbar auf den Bordkarten vermerken.**



**Hurra ihr habt es geschafft**

**Wir hoffen, es hat euch Spaß gemacht.**

**Die Ergebnisliste und der Standort der Kontrollen sowie die  
Musterbordkarte werden in den nächsten Tagen auf unserer  
Website [www.rtce.de](http://www.rtce.de) bekannt gegeben.**

**Wir wünschen euch eine gute Heimfahrt und bleibt gesund.**

**Euer RTCE-Team**



Sollten Sie während der Veranstaltung auf der Strecke stoppen, aber keine Hilfe benötigen, zeige Sie dieses grün-weiße OK gut sichtbar.

# Notfallschild



Sollten Sie während der Veranstaltung auf der Strecke medizinische Hilfe benötigen, zeigen Sie dieses rote Kreuz so gut sichtbar, dass nachfolgende Teams es bemerken können.